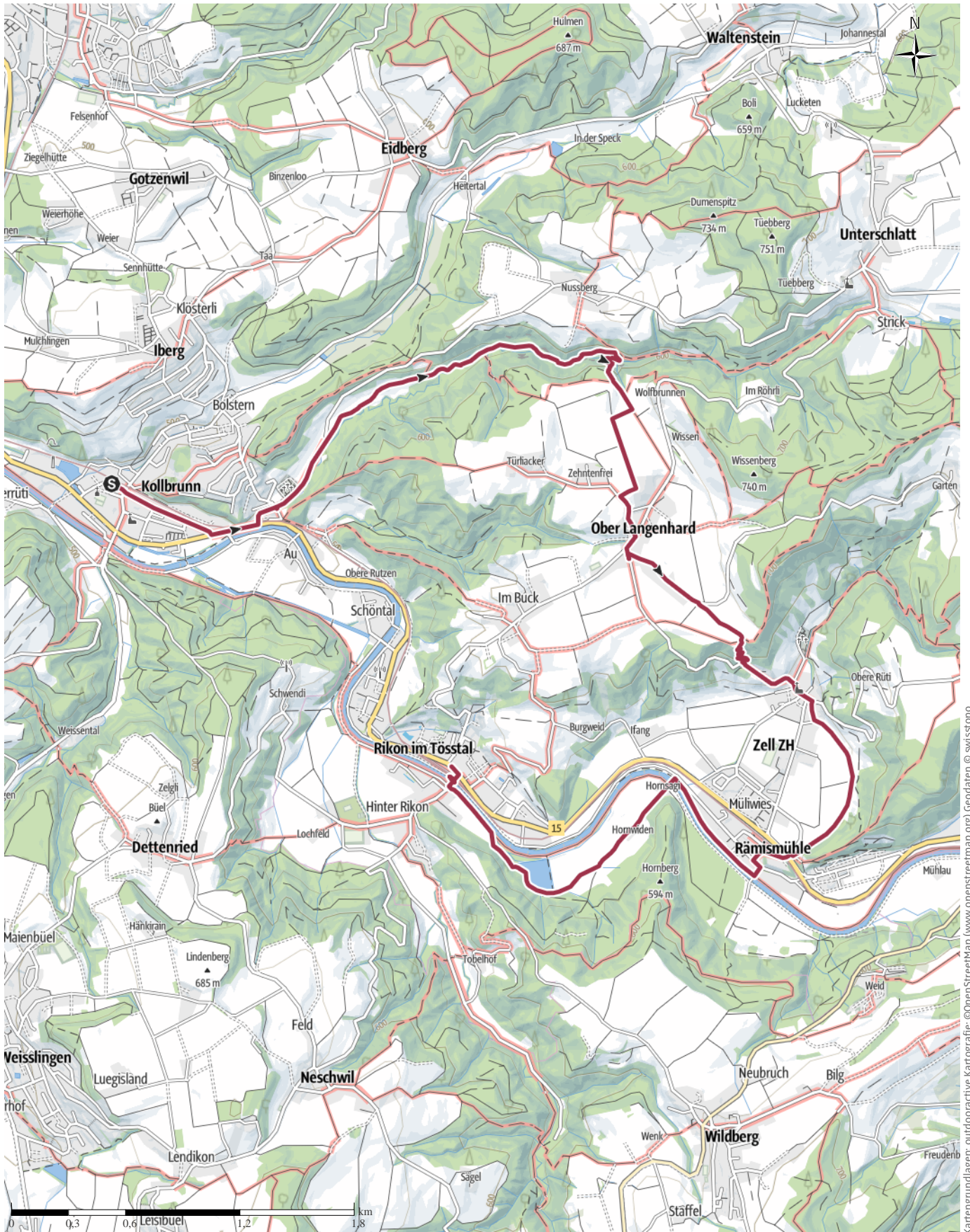


Tourenplanung am 2021-07-04

↔ 10,5 km | ⌚ 2:50 h | ▲ 157 m | ▼ 139 m | Schwierigkeit -



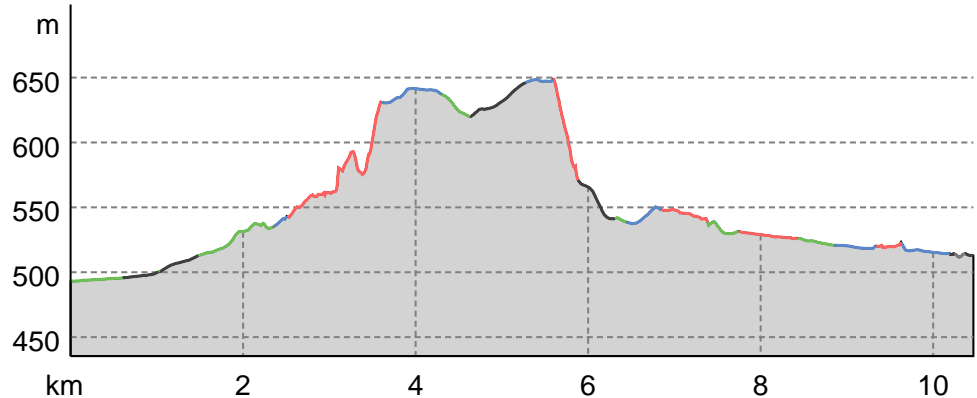
Kartengrundlagen: outdooractive Kartografie; ©OpenStreetMap (www.openstreetmap.org) Geodaten © swisstopo

Tourenplanung am 2021-07-04

Wegart

Asphalt	0,1 km
Schotterweg	2,6 km
Weg	2,8 km
Pfad	2,9 km
Straße	2,1 km

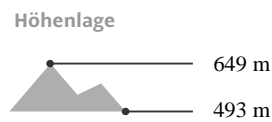
Höhenprofil



Tourdaten

Wanderung

Strecke	↔	10,5 km
Dauer	🕒	2:50 h
Aufstieg	⬆️	157 m
Abstieg	⬇️	139 m



Heinrich Müller

Aktualisierung: 04.07.2021

Tour zum Mitnehmen für iPhone und Android



QR-Code scannen und diese Tour offline speichern, mit Freunden teilen und mehr ...

Webseite

<https://out.ac/lZekkc>